













LEGENDA

-  VIABILITA' ESISTENTE
-  VIABILITA' IN PROGETTO
-  AREE PUBBLICHE O DI USO PUBBLICO
-  AMBITI DI ORIGINE STORICA
-  INSEDIAMENTI A PREVALENTE DESTINAZIONE RESIDENZIALE
-  NUOVI INSEDIAMENTI A PREVALENTE DESTINAZIONE RESIDENZIALE
-  INSEDIAMENTI A PREVALENTE DESTINAZIONE PRODUTTIVA
-  INSEDIAMENTI A PREVALENTE DESTINAZIONE TERZIARIA
-  ZONE FUNZIONALI MISTE PER INTERVENTI DI RICONVERSIONE - TRASFORMAZIONE - RIQUALIFICAZIONE
-  IMPIANTI URBANI E ATTREZZATURE DI INTERESSE COMUNE
-  AREE AGRICOLE E BOSCADE
-  AREE DI TUTELA AMBIENTALE E PARCHI PRIVATI DI VALORE AMBIENTALE



REGIONE PIEMONTE

PROVINCIA DI BIELLA

COMUNE DI MIAGLIANO

PIANO REGOLATORE GENERALE COMUNALE

Legge Regionale n° 56 del 05.12.1977 e successive modifiche ed integrazioni

PROGETTO DEFINITIVO

SINTESI DELLE PREVISIONI DI PIANO

ELABORATO

6P

SCALA 1:5000

Arch. GIULIO CARTA
Aspetti urbanistici e coordinamento generale

Dott. BIASETTI MASSIMO
Aspetti idro-geologici

Delibera di adozione del Consiglio Comunale n°
Delibera di approvazione della G.R. n°

in data
in data

Giugno 2011

Cartografia aggiornata al 31/12/2008

